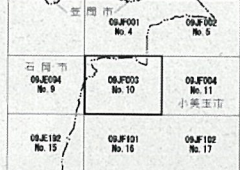
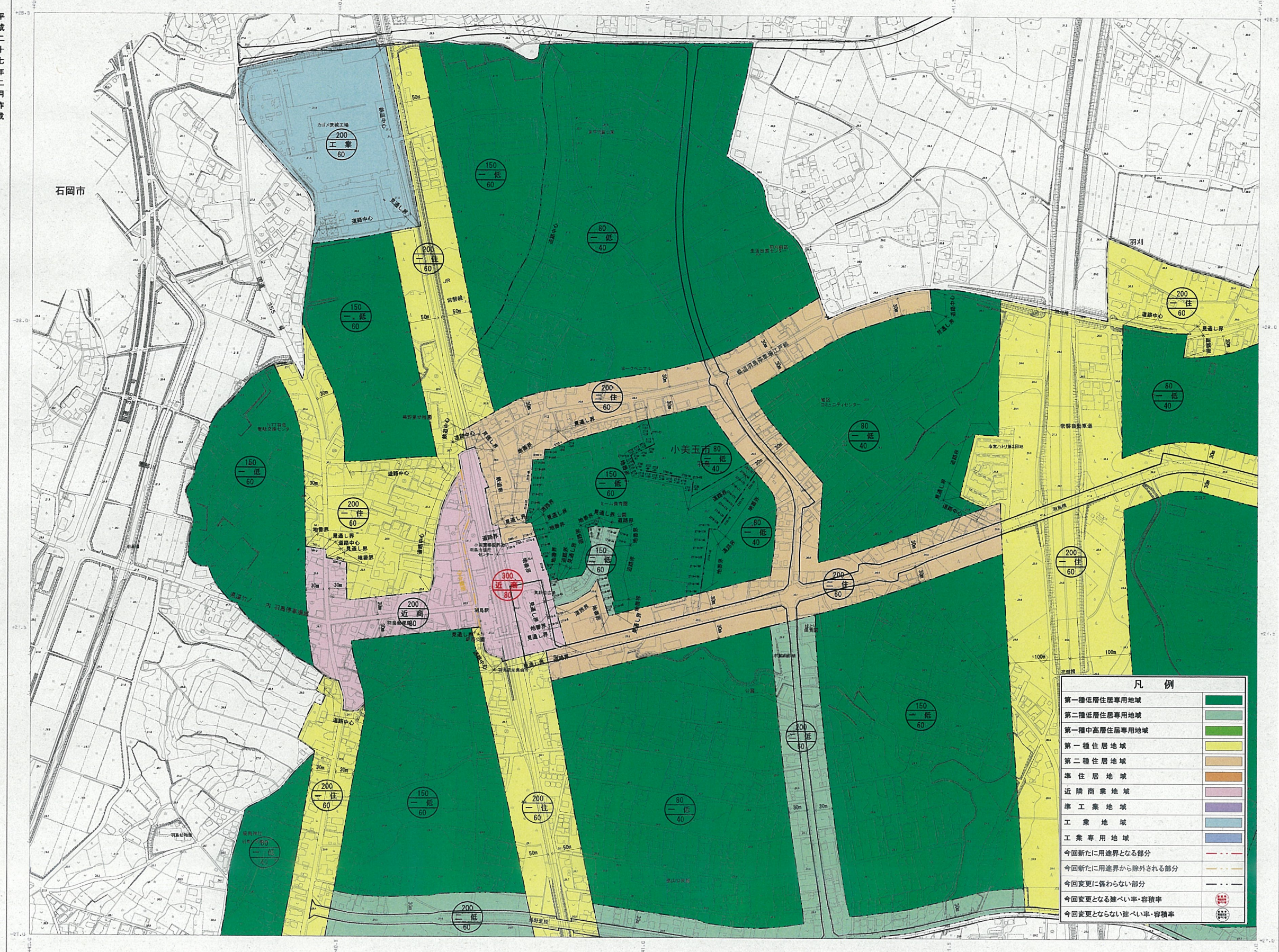


小美玉市都市計画図

平成二十七年二月作成

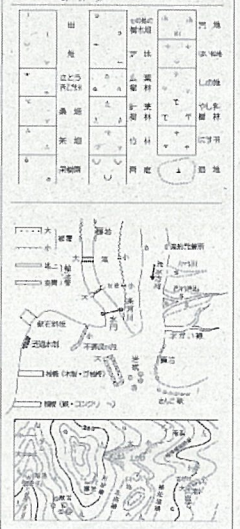


記号

第一種低層住居専用地域	A25.6	第一種住居地域	第一種
第二種低層住居専用地域	B25.6	第二種住居地域	第二種
第一種中高層住居専用地域	C25.6	準住居地域	準住居
第一種工業地域	D25.6	近隣商業地域	近隣商業
第二種工業地域	E25.6	工業地域	工業
工業専用地域	F25.6	工業専用地域	工業専用
今回新たに用途界となる部分	---	今回新たに用途界から除外される部分	---
今回変更に関与しない部分	---	今回変更となる建ぺい率・容積率	300/80
今回変更とならない建ぺい率・容積率	200/60		

凡例

第一種低層住居専用地域	第一種住居地域
第二種低層住居専用地域	第二種住居地域
第一種中高層住居専用地域	準住居地域
第一種工業地域	近隣商業地域
第二種工業地域	工業地域
工業専用地域	工業専用地域
今回新たに用途界となる部分	今回新たに用途界から除外される部分
今回変更に関与しない部分	今回変更となる建ぺい率・容積率
今回変更とならない建ぺい率・容積率	



この図は、国土交通省の都市計画法に基づき作成されたものである。図中の数値は、国土交通省の定める数値に基づき算出されたものである。図中の数値は、国土交通省の定める数値に基づき算出されたものである。