

わが家の防災メモ



わが家の連絡先

名前 _____ 電話番号・メールアドレス _____ 会社・学校名 / 電話 _____ 備考 血液型 / メモ(病気など) _____

わが家の避難所

名称 _____ 所在地 _____ 電話 _____ 地図頁 _____

非常時の連絡先

名前 _____ 電話 _____ 名前 _____ 電話 _____

地震に備えておくべきこと

屋根瓦やトタン屋根を点検し、危険なものは固定するか、専門業者に依頼して修理・交換する。

アンテナはしっかり固定しておく。

柱・梁・土台を補強する。

揺れるものはひもで固定。

地震対策は皆さん一人ひとりあるいは家族が協力して普段から備えておく必要があります。建物やそのまわりにあるもの、家の中の家具やガラスなど、地震に対する安全性についてチェックし、補強や配置換えなどを行っておきましょう。

ベランダを整理整頓し、落下する恐れのある植木鉢などは取り除いておく。

枕元には懐中電灯、ラジオ、靴、笛などが入った袋を用意する。

ブロック塀でなく生け垣を。

タンスなど背の高い家具はL型金具や支え棒で固定する。

ブロック塀にはしっかりとした鉄筋を入れ、破損箇所がないか確かめる。

窓などの板ガラスには、飛散防止フィルムを全面に貼る。

壁や基礎にひび割れなどがないか、腐ったり、シロアリに食われていないか点検する。

カーテンは防災加工のものにする。

非常持ち出し袋を常備する。

ガラスの破片によるけがを防止するため、スリッパなどの室内履きを身近に用意しておく。

筋交いを入れる。

プロパンガスボンベは上下2本の鎖で壁にしっかり固定する。

常時水を貯めておく。

火元に消火器を設置。

基礎を補強する。

ガラス飛散防止フィルムを貼る。

扉に留め具をつける。

車には、パール、ジャッキ、テント、毛布、寝袋、ビニールシートなどを用意する。

- 大きな家具は人の出入りの少ない部屋にまとめて置くようにする。
- 玄関や廊下には家具や荷物を置かない。
- 高齢者や子どものいる部屋や寝室には、倒れやすい家具は置かない。

発行…小美玉市(平成27年3月)

〒319-0192 茨城県小美玉市堅倉835
TEL:0299-48-1111(代表) FAX:0299-48-1199

防災に関するお問い合わせは
防災管理課(内線1011~1016)

小美玉市

土砂災害 ハザードマップ

ハザードマップの使い方…2
ハザードマップの活用法

土砂災害の種類…3
小美玉市の土砂災害

情報の収集と避難…4
大雨注意報・大雨警報・大雨特別警報
土砂災害警戒情報
土砂災害の前兆現象…5
市が行う避難の呼びかけ(避難勧告等)
土砂災害の情報伝達

避難するときの注意点…6
非常持出品・備蓄品の準備
地震のときは……
自助・共助・公助…7

小美玉市全体図…8
小川地区…10
美野里地区…12
玉里地区…14
小川地区 土砂災害ハザードマップ…16
玉里地区-1 土砂災害ハザードマップ…17
玉里地区-2 土砂災害ハザードマップ…18

避難所、関係施設一覧…19

参考 洪水ハザードマップ…20
参考 地震ハザードマップ…22

小美玉市は避難情報をアラートで届けています
災害時の避難の呼びかけや避難所開設の情報は、テレビリモコンのdボタンにより、NHKデータ放送の避難情報で確認できます。

NHK⇒テレビリモコンのdボタン⇒「防災・災害情報」を選択

小美玉市の防災行政無線サービス

防災行政無線の放送内容のメール配信や、電話で確認できるサービスを行っています。

メール配信サービス

宛先を「mml@city.omitama.ibaraki.jp」件名は入れず、メール本文には「Subscribe(半角スペース)bosai(半角スペース)好きな英数字」と入力してメールを送信してください。送信後、件名が「subscribe message」のメールが受信されれば登録完了です。



電話応答サービス

次の番号で防災行政無線の内容を聞くことができます。
0800-800-8445(無料・市内固定電話のみ)
0299-48-4061(有料・市外電話・携帯等)

災害時の声の伝言板…171 災害用伝言ダイヤル

家族間や知人など、安否の確認連絡に活用できます。ご利用にあたっての事前契約等は、一切不要です。

音声による案内が流れます

録音 171 1 (XXX) XXX-XXXX ▶ 伝言を入れる (30秒以内)

被災地の方は自宅の電話番号、被災地以外の方は被災地の方の電話番号を、市外局番からダイヤルしてください。

音声による案内が流れます

再生 171 2 (XXX) XXX-XXXX ▶ 伝言を聞く (聞き方)

被災地の方は自宅の電話番号、被災地以外の方は被災地の方の電話番号を、市外局番からダイヤルしてください。

※ 利用可能な端末は一般電話、公衆電話、携帯電話、PHSです。
※ 録音された伝言は被災地の方の電話番号を知っているすべての人が聞くことができます。
※ 暗証番号(任意の数字4桁)により、他人に聞かれない伝言など特定の方々の間での伝言録音・再生もできます。

災害時の文字の伝言板…災害用伝言板(震度6弱以上の地震などの大きな災害時に開設)

携帯電話を利用して安否情報を登録でき、家族や知人の安否確認を携帯電話やパソコンから確認できます。

各社のWebサイトトップ画面の「災害時伝言板」を選ぶ (docomoは「災害安否確認」)

登録を選ぶ → 残したいメッセージの項目を選ぶ(コメントも入力可能) → 登録を選ぶ

確認を選ぶ → 相手の携帯電話番号を入力 → 確認を選ぶ

※ docomo, au, SoftBank, WILLCOM, EMOBILE

ハザードマップの使い方

ハザードマップとは、台風、大雨、地震がおこった場合に、どの地域にどのような危険性があるか、また、災害がおこったらどこへ避難するのかを地図に示したものです。

このマップは土砂災害のハザードマップです。平成26年8月には広島市で土砂災害が発生し、74名の方が亡くなりました。市民の皆様にはハザードマップをご確認いただくことで、土砂災害に対する備えを万全にし、災害発生時に被害を最小限にすることを目的としています。



ハザードマップの活用法 以下の手順に沿って活用しましょう。

災害発生前

1 自分の家を確認してください。

参考ページ 8~18




2 避難場所を確認してください。

参考ページ 8~19



3 避難ルートを考えてみてください。

参考ページ 8~19



4 災害や避難について話し合ってください。

参考ページ 3~7



災害発生時


5 テレビやラジオ、インターネットなどで気象情報、避難情報を確認してください。

参考ページ 表紙、4~5



6 避難をしてください。

参考ページ 5~19



ハザードマップはあくまで想定図です。場所によっては異なる状況になることも想定されますが、ハザードマップを活用することで事前に災害をイメージできれば、いざというときにあわてず行動することができます。また、ハザードマップにはいろいろな防災情報を掲載していますので、あらかじめ目を通し、土砂災害に対する日ごろの備えとしてください。

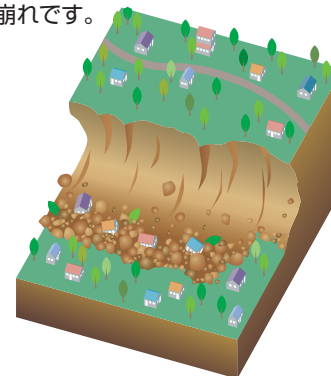
土砂災害の種類

土砂災害とは、大雨などにより、山やがけが崩れたり、水とまじりあった土や石が流れたりするなど、市民等の生命または身体に被害が生じる自然の災害です。

主なものに「急傾斜地の崩壊(がけ崩れ)」「土石流」「地すべり」があります。

急傾斜地の崩壊(がけ崩れ)

地中にしみ込んだ水分が土の抵抗力を弱め、雨や地震による影響によって急激に斜面が崩れ落ちるのが、がけ崩れです。




土石流

山腹、川底の砂や土砂が長雨や集中豪雨などによって一気に下流へと押し流されるのが土石流です。



地すべり

斜面の一部あるいは全部が地下水の影響と重力によってゆっくりと斜面下方に移動するのが地すべりです。



小美玉市の土砂災害

小美玉市では急傾斜地の崩壊の危険性がある土砂災害警戒区域等(土砂災害警戒区域、土砂災害特別警戒区域)が茨城県により指定されています。本冊子の8ページから18ページに土砂災害警戒区域等を記載しています。

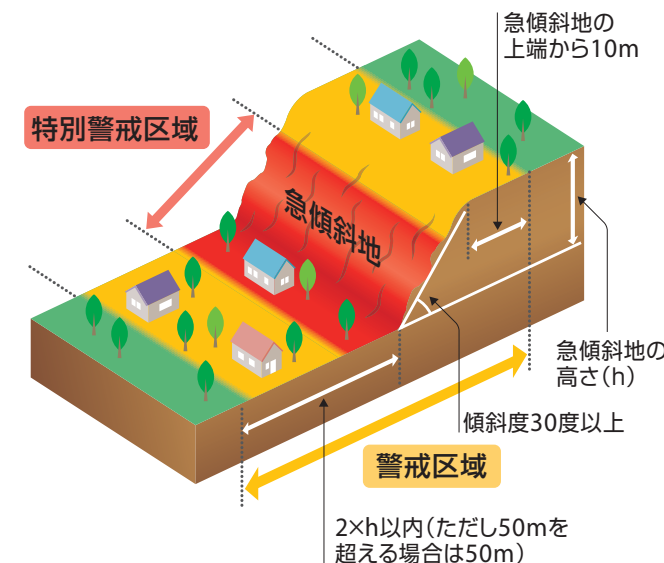
なお、土砂災害警戒区域等とは、土砂災害から市民等の生命または身体を守るため、土砂災害防止法により指定される区域で、指定された区域では、次の措置がとられます。

土砂災害警戒区域

急傾斜地の崩壊などが発生した場合に、市民等の生命または身体に危険が生ずるおそれがあると認められる土地の区域であり、危険の周知、警戒避難体制の整備が行われます。

土砂災害特別警戒区域

急傾斜地の崩壊などが発生した場合に、建築物に損壊が生じ、市民等の生命または身体に危険が生ずるおそれがあると認められる土地の区域であり、一定の開発行為の制限、建築物の構造物規制などが行われます。



茨城県が指定している土砂災害警戒区域等は下のアドレスから確認できます。

茨城県ホームページ [検索](#)

http://www.pref.ibaraki.jp/bukyoku/doboku/01class/class06/dosya/keikai_shitei/keikai_18.htm



情報の収集と避難

土砂災害警戒区域等にお住まいの方は、大雨のときには警戒、避難が必要となる可能性があります。大雨のときには、気象情報、前兆現象、市からの避難の呼びかけに注意し、早めの避難を心がけてください。

雨が強くなってきたらテレビやラジオ、インターネットで気象情報を収集してください

大雨注意報・大雨警報・大雨特別警報

気象庁は、大雨や強風などによって災害がおこるおそれのあるときに「注意報」を、重大な災害がおこるおそれのあるときに「警報」を発表して、注意や警戒を呼びかけます。大雨注意報、大雨警報、大雨特別警報は市、茨城県及び関係機関へ伝達され防災活動等に利用されるほか、報道機関を通じて市民の皆様へと伝えられます。大雨等の際には、気象庁の注意報、警報と合わせて、市が行う避難の呼びかけ（避難準備情報、避難勧告、避難指示）に注意してください。

種類	発表の時期	雨量(平坦地)	雨量(平坦地以外)	土壌雨量指数
大雨注意報	大雨による土砂災害が発生するおそれがあると予想される時に発表されます。雨がやんでも、土砂災害などのおそれが残っている場合は、発表が継続されます。	3時間雨量 50mm	1時間雨量 30mm	89
大雨警報	大雨による重大な土砂災害が発生するおそれがあると予想される時に発表されます。雨がやんでも、重大な土砂災害などのおそれが残っている場合は、発表が継続されます。	3時間雨量 80mm	1時間雨量 50mm	128
大雨特別警報	台風や集中豪雨により数十年に一度の降雨量となる大雨が予想され、もしくは、数十年に一度の強度の台風や同程度の温帯低気圧により大雨になると予想される場合に発表されます。大雨特別警報が発表された場合、土砂災害などの重大な災害が発生するおそれが著しく大きい状況が予想されます。雨がやんでも、重大な土砂災害などのおそれが著しく大きい場合は、発表が継続されます。			
記録的短時間大雨情報	大雨警報発表時に、現在の降雨が災害の発生につながるような、稀にしか観測しない雨量であることをお知らせするために発表されます。この情報が発表されたときは、災害の発生につながる事態が生じていることを意味しています。		1時間雨量 100mm	

気象情報に関しては、下のアドレスから確認できます。

気象庁	http://www.jma.go.jp/index.html	検索	
水戸地方気象台	http://www.jma-net.go.jp/mito/	検索	


土砂災害警戒情報

土砂災害警戒情報とは


土砂災害警戒情報とは、大雨警報発表後も雨が降り続き、土砂災害発生の危険度が非常に高まったときに、茨城県と水戸地方気象台が共同で発表する防災情報です。

土砂災害警戒情報が発表されたときは「**いつ土砂災害が起きてもおかしくない**」という非常に危険な状態です。

土砂災害情報に関しては、下のアドレスから確認できます。

気象庁	http://www.jma.go.jp/jp/dosha/	検索	
茨城県	http://www.dosya.kasen.pref.ibaraki.jp/dosya/	検索	

総合的な防災情報に関しては、下のアドレスから確認できます。

茨城県／防災・危機管理ポータルサイト	http://www.pref.ibaraki.jp/bousai/	検索	
--------------------	---	----	--

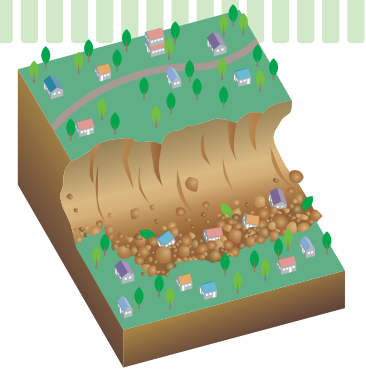
土砂災害警戒情報が発表されたら

- 危険箇所(山やがけ、斜面等)からすぐに離れましょう。
- 市が発表する避難の呼びかけに注意しましょう。
- 周囲の様子をよく観察し、前兆現象を見逃さないようにしましょう。
- 特に、自宅付近にがけなどがある場合は、早めの避難を心がけましょう。(避難先は避難所一覧として19ページに記載してあります)

前兆現象を見つけたら周囲の人に知らせ、安全な場所に自主避難してください

土砂災害の前兆現象

土砂災害が発生するときには、何らかの前兆現象が現われることがあります。こうした前兆現象に気づいたら、周囲の人にも知らせ、市からの避難の呼びかけがなくてもいち早く安全な場所に避難することが大切です。



がけ崩れの主な前兆現象

- がけにひび割れができる
- 小石がパラパラと落ちてくる
- がけから水が湧き出る
- 地鳴りがする
- 湧き水が止まる、濁るなど

市が行う避難の呼びかけに注意し、早めの避難を心がけてください

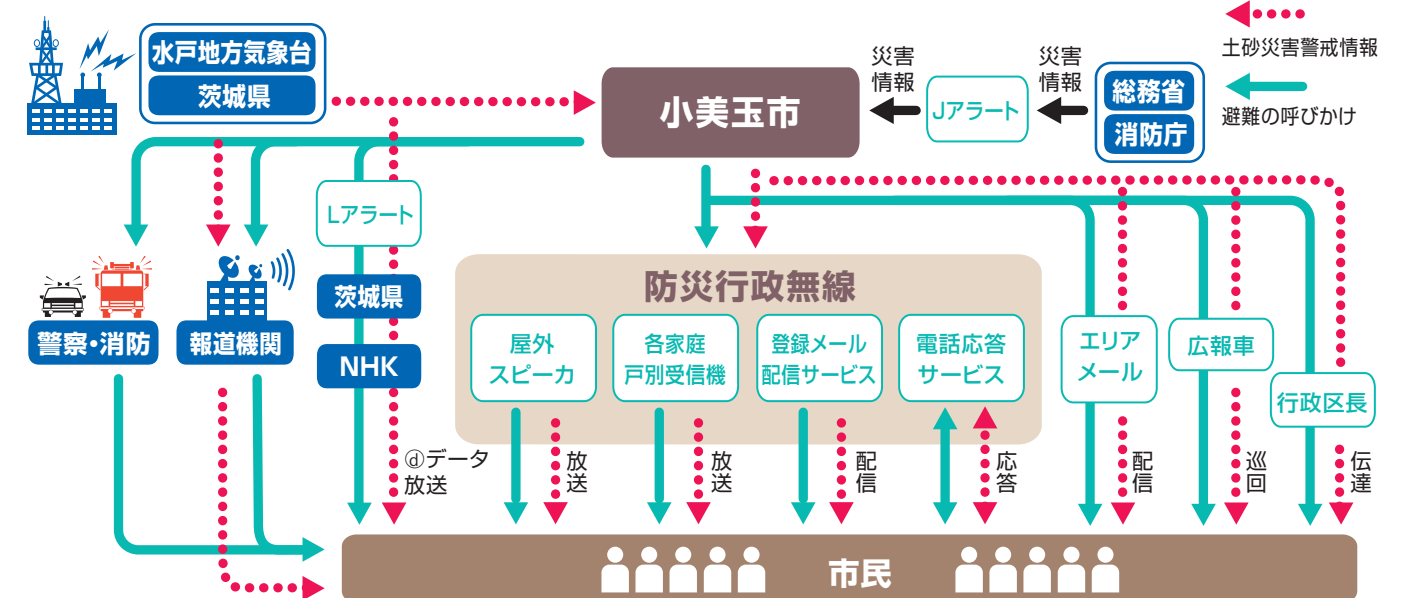
市が行う避難の呼びかけ(避難勧告等)

災害時には市が行う避難の呼びかけ(避難勧告等)にも注意し、早めの避難を心がけてください。あなたの判断が家族の命を守る第一歩です。

避難準備情報	避難勧告	避難指示
<p>いつでも避難ができるように準備する</p>  <ul style="list-style-type: none"> ●テレビやラジオなどからの天気予報、災害情報に十分注意してください。 ●避難所に特参する避難用品の確認など避難の準備を始めてください。 ●近所に避難が困難な人がいたら、声をかけてください。 ●避難に時間がかかると思われる方は、早めに避難を開始してください。 	<p>避難所へ速やかに避難を開始する</p>  <ul style="list-style-type: none"> ●落ち着いて避難を開始してください。 ●近所に避難が困難な人がいたら、必要に応じ避難の手助けをしてください。 	<p>避難所へ直ちに避難する</p>  <p>2階への避難が安全な場合もあります</p> <p>土砂災害が発生したり、激しい雨で避難が危険な場合、高齢者や障がい者が、避難所へ移動することはかえって危険を伴います。動くことを最小限におさえて、高所避難(自宅の2階などの高所で、斜面から離れた場所)のほうが安全な場合もあります。</p>

土砂災害の情報伝達

土砂災害警戒情報、避難の呼びかけは、報道機関を通じて放送するほか、広報車、防災行政無線などを通じて伝達します。大雨のときは、テレビ・ラジオの放送のほか、防災行政無線の呼びかけに注意してください。



避難するときの注意点

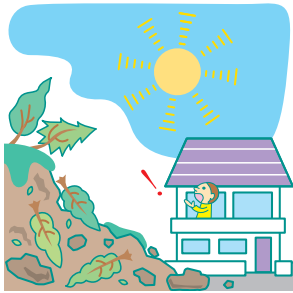
避難する時間がない場合

緊急時は**近くの鉄筋コンクリート造の建物**へ避難する。木造家屋の場合は、家の中で**がけ地**に一番遠い2階の部屋などへ避難する。



雨がやんでも注意

雨のピークから遅れて**がけ崩れ**が発生する場合もあるため、**数時間は注意**する。



避難時**がけ地**に注意

がけ地はどこでも崩れるおそれがあるため、**がけ地付近の通行に注意**する。



非常持出品・備蓄品の準備

非常持出品 避難するとき最初に持ち出すものです。各々の事情に合わせて、必要最低限のものをリュックなどに準備しておきましょう。

品目	品目	品目
<input checked="" type="checkbox"/> 非常食	<input checked="" type="checkbox"/> ナイフ	<input checked="" type="checkbox"/> 衣類
<input type="checkbox"/> 飲料水	<input type="checkbox"/> ビニール袋	<input type="checkbox"/> ヘルメット
<input type="checkbox"/> レトルト食品	<input type="checkbox"/> 使い捨てカイロ	<input type="checkbox"/> 衣類・下着
<input type="checkbox"/> 缶詰(缶切り不要タイプ)	<input type="checkbox"/> ドライシャンプー	<input type="checkbox"/> 毛布
<input type="checkbox"/> アルファ米	<input type="checkbox"/> ウェットティッシュ	<input type="checkbox"/> レインコート
<input type="checkbox"/> インスタント食品	<input type="checkbox"/> 災害用簡易トイレ	<input type="checkbox"/> 軍手(厚手の手袋)
<input type="checkbox"/> お菓子類	<input type="checkbox"/> 公衆電話用の10円硬貨があると便利	<input type="checkbox"/> 乳幼児用品
高齢者のいる家庭、乳幼児のいる家庭、食事制限のある方、アレルギー体質の方は各人にあったものを準備しておきましょう	<input type="checkbox"/> 現金	<input type="checkbox"/> 粉ミルク・ほ乳びん
	<input type="checkbox"/> 貴重品	<input type="checkbox"/> 離乳食
	<input type="checkbox"/> 健康保険証(コピー可)	<input type="checkbox"/> スプーン
	<input type="checkbox"/> 通帳・印鑑	<input type="checkbox"/> 紙おむつ
	<input type="checkbox"/> 医薬品	<input type="checkbox"/> バスタオル
<input type="checkbox"/> 生活用品・衛生用品	<input type="checkbox"/> 救急薬品セット	<input type="checkbox"/> だっこ紐
<input type="checkbox"/> 携帯ラジオ	<input type="checkbox"/> 常備薬	<input type="checkbox"/> 母子手帳
<input type="checkbox"/> 懐中電灯	<input type="checkbox"/> 持病薬	<input type="checkbox"/> 要介護者のいる家庭
<input type="checkbox"/> 予備電池	<input type="checkbox"/> お薬手帳	<input type="checkbox"/> 介護用おむつ
<input type="checkbox"/> ロープ	<input type="checkbox"/> マスク	<input type="checkbox"/> 障害者手帳
		<input type="checkbox"/> 補助用具などの予備

備蓄品 救援物資が届くまでの間、自足するものです。一人3日分を目安に準備しておきましょう。

分類	品目
生活用水	飲料水は1人当たり一日3リットルを目安に備蓄しましょう。
飲料水	飲料水以外に炊事、洗濯、トイレなどに使う生活水の確保のため、風呂の水は抜かず、寝る前はポットやかんに水を入れておく
	レトルト食品、缶詰などの非常食
食料品	食器類 はし・スプーン ラップフィルム カセットコンロ 予備のボンベ
生活用品	野外バーベキュー用品 燃料(木炭・固形燃料など) 給水用ポリタンク 洗面用具、ドライシャンプー ホイッスル、ビニールシート
その他	新聞紙、災害用簡易トイレ 生理用品、工具類

地震のときは……

参考として地震ハザードマップを22-23ページに掲載しています。あわせてご覧ください。

① まずは身の安全を確保

立ってられないような大きな揺れを感じたら、倒れやすい家具や本棚から離れ、まず丈夫な机やテーブルなどの下に身を隠します。




② すばやく火の始末

揺れている時に火元に近づくのは危険です。まず、身の安全を確保し、消火・点検は揺れがおさまってからにしましょう。



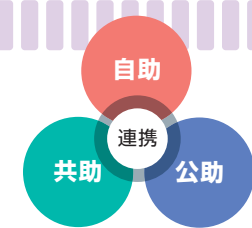
③ 脱出口の確保

玄関や部屋のドア、窓などを開け、いつでも逃げられるようにしておきましょう。



自助・共助・公助

「自助」「共助」「公助」という言葉を知っていますか。災害の被害を最小限に抑えるためには、自助・共助・公助それぞれが連携し、災害への対応力を高めることが大切です。



自助


「自分の身は自分で守る」

自分の身を自分で守るための備えと行動を自助といいます。

小美玉市ハザードマップなどから災害に関する知識を身につけ、災害を正しく理解し、何を備えておけばよいかを考え、災害に対する準備をしてください。

自助のとりくみ

- 自宅、職場、学校のまわりや通勤路、通学路の土砂災害警戒区域等、浸水想定区域、揺れやすさなどを確認しておきましょう(16~23ページ)。
- いざという時の避難所を確認しておきましょう(10~15ページ)。
- 非常持出品、備蓄品を用意しておきましょう(6ページ)。
- 災害時の情報の入手方法を確認しておきましょう(表紙、4~5ページ)。



共助

「自分たちの地域は自分たちで守る」


近隣住民の方々と協力して、地域を守るための備えと行動を共助といいます。

災害が起きたときには、地域で協力して被害を最小限に抑えたり、被災した人を救助することが必要です。一刻を争うような災害直後の救助は、周りにいる人にしかできません。災害時に円滑に協力するためには、日頃から、地域の防災訓練に参加するなどして、災害時に協力して対策にあたる態勢を作っておくことが重要です。

いざという時のために、自主防災組織を結成し、地域の特性を理解したうえで、災害に備えましょう。

共助のとりくみ

- 地域の自主防災会の活動に参加しましょう。
- 市や地域の防災訓練に参加し、災害時の避難方法を確認しておきましょう。
- 避難に手助けが必要な方がいれば、声をかけ避難方法を話し合っておきましょう。
- ご自身が手助けを必要とする方は、ご近所、自主防災会と相談し、避難方法を話し合っておきましょう。



公助

市、警察、消防、県、国の行政機関、ライフライン機関等の公共機関、こうした機関の災害対策を公助といいます。各機関とも、災害の発生からできるだけ早く、応急対策活動にあたるよう、備えています。

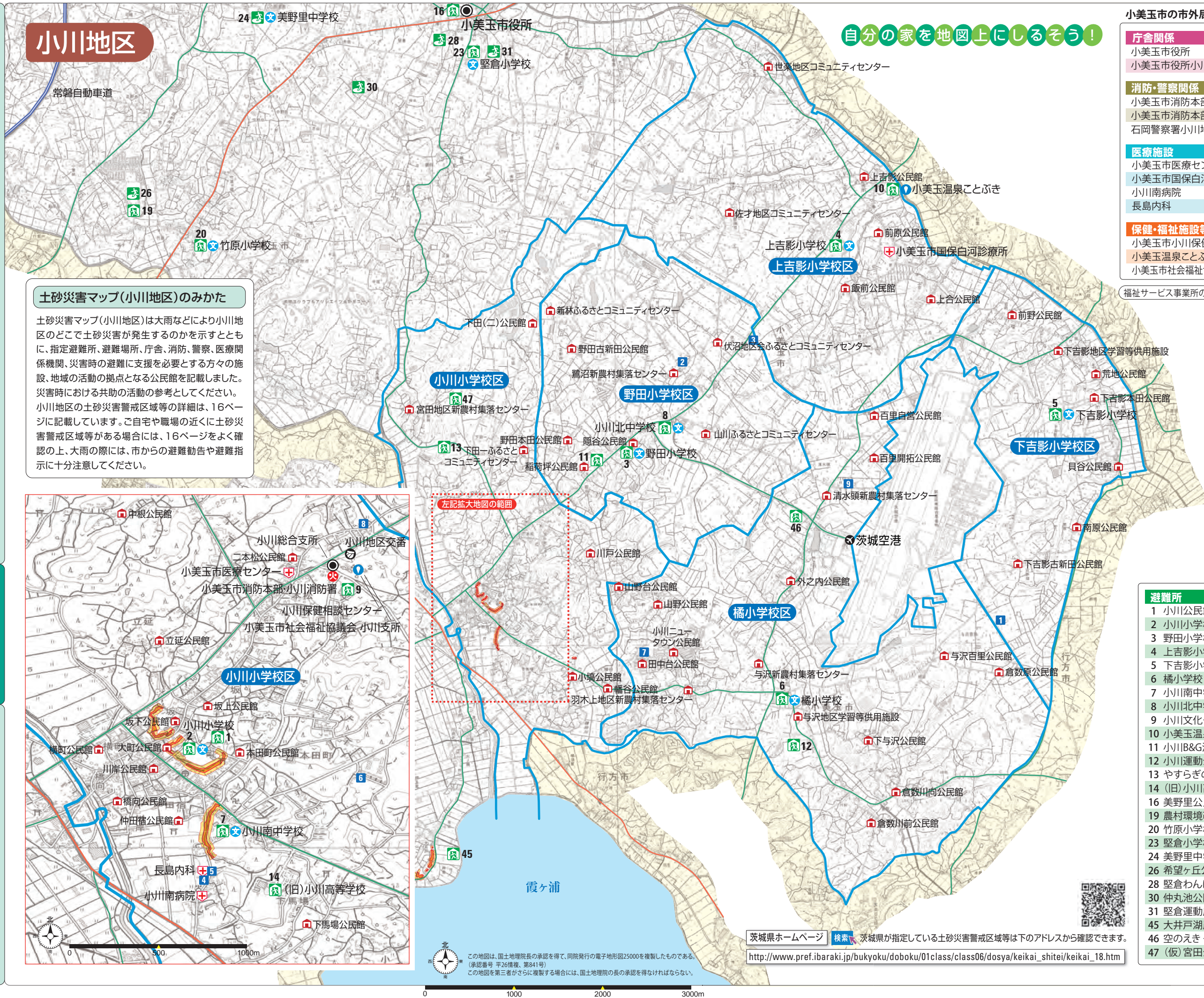
自助・共助・公助の連携

自分を中心に考えると、災害の直後に自分を守るのは、自助の力です。

自分ひとりでは対応できない状況になったとき、頼りになるのは、共助です。それは同時に、自分が可能ならば共助に参加する意識が必要となります。

公助はその支援に限界がありますが、自助や共助では解決できない大きな問題に対応できます。これらの連携が、地域、そして自分の被害を最小限に抑えるために必要なことです。

小川地区



土砂災害マップ(小川地区)のみかた

土砂災害マップ(小川地区)は大雨などにより小川地区のどこで土砂災害が発生するのかわかるとともに、指定避難所、避難場所、庁舎、消防、警察、医療関係機関、災害時の避難に支援を必要とする方々の施設、地域の活動の拠点となる公民館を記載しました。災害時における共助の活動の参考としてください。小川地区の土砂災害警戒区域等の詳細は、16ページに記載しています。ご自宅や職場の近くに土砂災害警戒区域等がある場合には、16ページをよく確認の上、大雨の際には、市からの避難勧告や避難指示に十分注意してください。



小美玉市の市外局番は0299

庁舎関係	所在地	電話
小美玉市役所	堅倉835	48-1111
小美玉市役所小川総合支所	小川14-11	48-1111

消防・警察関係	所在地	電話
小美玉市消防本部	小川143-2	58-4541
小美玉市消防本部小川消防署	小川143-2	58-4611
石岡警察署小川地区交番	小川13-2	58-2006

医療施設	所在地	電話
小美玉市医療センター	中延651-2	58-2711
小美玉市国保白河診療所	飯前589-3	53-0014
小川南病院	小川1733	58-1131
長島内科	小川1853-1	58-4866

保健・福祉施設等	所在地	電話
小美玉市小川保健相談センター	小川12-1	58-1411
小美玉温泉ことぶき	上吉影58-1	53-0059
小美玉市社会福祉協議会 小川支所	小川12-1	58-5102

福祉サービス事業所の名称、所在地、電話番号は19ページをご覧ください。

- 凡例
- 土砂災害特別警戒区域 (急傾斜地の崩壊)
 - 土砂災害警戒区域 (急傾斜地の崩壊)
 - 指定避難所
 - 避難場所
 - 庁舎関係
 - 消防関係
 - 警察関係
 - 医療関係
 - 保健・福祉施設関係
 - 福祉サービス事業所
 - 公民館
 - 学校
 - 小学校区
 - 国道
 - 県道

避難所	所在地	電話
1 小川公民館	小川11661-1	58-3111
2 小川小学校	小川11649	58-2345
3 野田小学校	野田70	58-4801
4 上吉影小学校	飯前1376-16	53-0050
5 下吉影小学校	下吉影1763-4	53-0013
6 橋小学校	与沢729-1	54-0002
7 小川南中学校	小川686	58-2444
8 小川北中学校	川戸1347-1	58-2544
9 小川文化センター	小川225	58-0921
10 小美玉温泉ことぶき	上吉影58-1	53-0059
11 小川B&G海洋センター	野田269-1	58-5744
12 小川運動公園	与沢532	54-0602
13 やすらぎの里小川	中延1508-1	58-4580
14 (旧)小川高等学校	小川650	
16 美野里公民館	堅倉835	48-1110
19 農村環境改善センター	中台559	49-1011
20 竹原小学校	竹原571	47-0009
23 堅倉小学校	堅倉1698-6	48-0029
24 美野里中学校	部室1196-3	48-0128
26 希望ヶ丘公園	中台418	47-0167
28 堅倉わんぱく公園	堅倉1659	
30 仲丸池公園	堅倉1959	
31 堅倉運動広場	堅倉1702	
45 大井戸湖岸公園	下玉里2508-1	
46 空のえきそらら	山野1628-44	56-5677
47 (仮)宮田公園	宮田785-1	

自分の家を地図上にしるそう!

茨城県ホームページ 検索 茨城県が指定している土砂災害警戒区域等は下のアドレスから確認できます。
http://www.pref.ibaraki.jp/bukyoku/doboku/01class/class06/dosya/keikai_shitei/keikai_18.htm

この地図は、国土地理院長の承認を得て、同院発行の電子地形図25000を複製したものである。(承認番号 平26情報、第841号)
 この地図を第三者がさらに複製する場合には、国土地理院の長の承認を得なければならない。

美野里地区

小美玉市の市外局番は0299

避難所	所在地	電話
3 野田小学校	野田70	58-4801
4 上吉影小学校	飯前1376-16	53-0050
8 小川北中学校	川戸1347-1	58-2544
11 小川B&G海洋センター	野田269-1	58-5744
13 やすらぎの里小川	中延1508-1	58-4580
15 四季の里	部室1106	48-0221
16 美野里公民館	堅倉835	48-1110
17 羽鳥公民館	羽鳥916	46-1982
18 農村女性の家	納場481-5	48-1757
19 農村環境改善センター	中台559	49-1011
20 竹原小学校	竹原571	47-0009
21 羽鳥小学校	羽鳥932	46-0004
22 納場小学校	納場444	48-0430
23 堅倉小学校	堅倉1698-6	48-0029
24 美野里中学校	部室1196-3	48-0128
25 茨城県立中央高等学校	張星500	46-1321
26 希望ヶ丘公園	中台418	47-0167
27 東平児童公園	羽鳥2654-8	
28 堅倉わんぱく公園	堅倉1659	
29 先後公園	小岩戸2023-126	
30 仲丸池公園	堅倉1959	
31 堅倉運動広場	堅倉1702	
32 羽鳥運動広場	羽鳥2030-3	
33 納場運動広場	納場765-1	
34 江戸住宅公園	江戸90-161	

土砂災害マップ(美野里地区)のみかた

土砂災害マップ(美野里地区)は、指定避難所、避難場所、庁舎、消防、警察、医療関係機関、災害時の避難に支援を必要とする方々の施設、地域の活動の拠点となる公民館を記載しました。美野里地区には土砂災害警戒区域等はありませんが、災害時における共助の活動の参考としてください。

凡例

- 土砂災害特別警戒区域 (急傾斜地の崩壊)
- 土砂災害警戒区域 (急傾斜地の崩壊)
- 指定避難所
- 避難場所
- 庁舎関係
- 消防関係
- 警察関係
- 医療関係
- 保健・福祉施設関係
- 福祉サービス事業所
- 公民館
- 学校
- 小学校区
- 国道
- 県道

医療施設	所在地	電話
新澤医院	堅倉995	48-0034
美野里病院	西郷地1462	48-2118
希望ヶ丘ひきクリニック	中台843-10	36-8101
緑川整形外科医院	羽刈628-2	28-7002
けやきクリニック	張星503-3	36-7777
おみたまクリニック	羽鳥2663-61	46-7800
寺山皮膚科形成外科	羽鳥2716-27	46-5111
羽鳥医院	羽鳥2732-87	46-2551

保健・福祉施設等	所在地	電話
小美玉市四季健康館	部室1106	48-0221
老人センターみのり荘	堅倉1727-2	48-1650
小美玉市社会福祉協議会 美野里支所	部室1106	36-7330

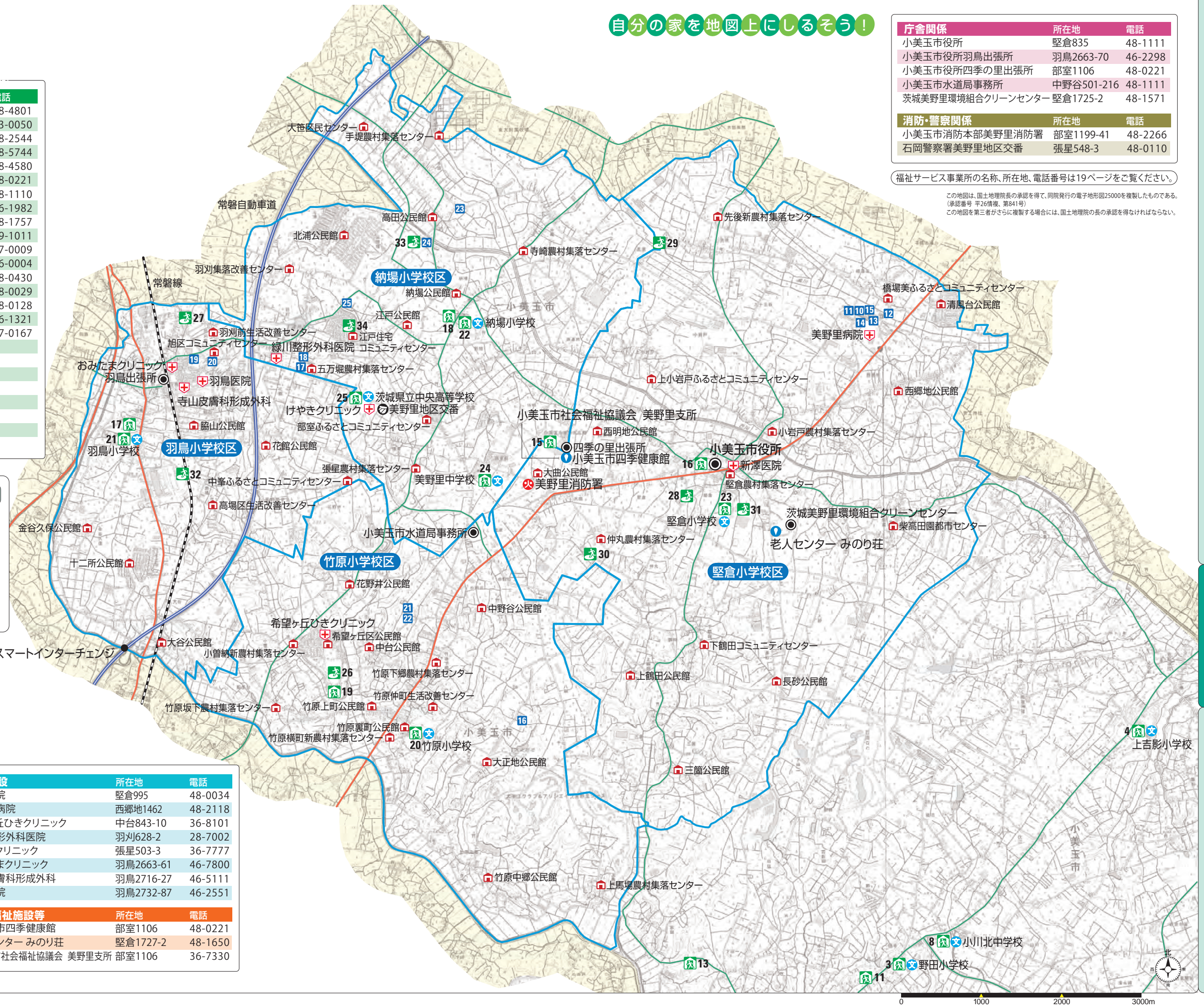
自分の家を地図上にしよう!

庁舎関係	所在地	電話
小美玉市役所	堅倉835	48-1111
小美玉市役所羽鳥出張所	羽鳥2663-70	46-2298
小美玉市役所四季の里出張所	部室1106	48-0221
小美玉市水道局事務所	中野谷501-216	48-1111
茨城美野里環境組合クリーンセンター	堅倉1725-2	48-1571

消防・警察関係	所在地	電話
小美玉市消防本部美野里消防署	部室1199-41	48-2266
石岡警察署美野里地区交番	張星548-3	48-0110

福祉サービス事業所の名称、所在地、電話番号は19ページをご覧ください。

この地図は、国土地理院長の承認を得て、同院発行の電子地形図25000を複製したものである。(承認番号 平26情復、第841号)
この地図を第三者がさらに複製する場合には、国土地理院の長の承認を得なければならない。



玉里地区

小美玉市の市外局番は0299

避難所	所在地	電話
1 小川公民館	小川1661-1	58-3111
2 小川小学校	小川1649	58-2345
3 野田小学校	野田70	58-4801
7 小川南中学校	小川686	58-2444
8 小川北中学校	川戸1347-1	58-2544
9 小川文化センター	小川225	58-0921
11 小川B&G海洋センター	野田269-1	58-5744
13 やすらぎの里小川	中延1508-1	58-4580
14 (旧)小川高等学校	小川650	
35 玉里保健福祉センター	上玉里1122	37-1511
36 生涯学習センターコスモス	高崎291-3	26-9111
37 玉里中学校	上玉里751-1	58-2555
38 玉里小学校	上玉里1039	58-2309
39 玉里北小学校	栗又四ヶ986	58-3371
40 玉里東小学校	下玉里457	58-3370
41 玉里幼稚園	上玉里2956	58-0118
42 玉川地区学習等供用施設	下玉里2058	58-4118
43 玉里運動公園	栗又四ヶ2406-4	26-5761
44 高崎集落センター	高崎884-1	26-5774
45 大井戸湖岸公園	下玉里2508-1	
47 (仮)宮田公園	宮田785-1	

土砂災害マップ(玉里地区)のみかた

土砂災害マップ(玉里地区)は大雨などにより玉里地区のどこで土砂災害が発生するのかわかるとともに、指定避難所、避難場所、庁舎、消防、警察、医療関係機関、災害時の避難に支援を必要とする方々の施設、地域の活動の拠点となる公民館を記載しました。災害時における共助の活動の参考としてください。玉里地区の土砂災害警戒区域等の詳細は、17、18ページに記載しています。ご自宅や職場の近くに土砂災害警戒区域等がある場合には、17、18ページをよくご確認の上、大雨の際には、市からの避難勧告や避難指示に十分注意してください。

- 凡例
- 土砂災害特別警戒区域(急傾斜地の崩壊)
 - 土砂災害警戒区域(急傾斜地の崩壊)
 - 指定避難所
 - 避難場所
 - 庁舎関係
 - 消防関係
 - 警察関係
 - 医療関係
 - 保健・福祉施設関係
 - 福祉サービス事業所
 - 公民館
 - 学校
 - 小学校区
 - 国道
 - 県道

庁舎関係	所在地	電話
小美玉市役所玉里総合支所	上玉里1122	48-1111
霞台厚生施設組合環境センター	高崎1824-2	26-0246

消防・警察関係	所在地	電話
小美玉市消防本部玉里消防署	上玉里2956-4	58-0555
石岡警察署玉里駐在所	上玉里1124-1	58-2385

医療施設	所在地	電話
石岡循環器科脳神経外科病院	栗又四ヶ1768-29	58-5211
やまぐち医院	栗又四ヶ1747-10	37-1055
つくば病院	高崎2032-6	26-1271
小埜医院	田木谷169-3	58-3185
大津内科クリニック	田木谷935-107	37-0292

保健・福祉施設等	所在地	電話
小美玉市玉里保健福祉センター	上玉里1122	37-1551
高齢者福祉センター 白雲荘	高崎1824-399	26-4126
小美玉市社会福祉協議会 本所(玉里)	上玉里1122	58-0511

福祉サービス事業所の名称、所在地、電話番号は19ページをご覧ください。



自分の家を地図上にしるそう!

この地図は、国土地理院長の承認を得て、同院発行の電子地形図25000を複製したものである。(承認番号 平26情復、第841号)
この地図を第三者がさらに複製する場合には、国土地理院の長の承認を得なければならない。



茨城県ホームページ 検索 茨城県が指定している土砂災害警戒区域等は下のアドレスから確認できます。
http://www.pref.ibaraki.jp/bukyoku/doboku/01class/class06/dosya/keikai_shitei/keikai_18.htm

小川地区

土砂災害ハザードマップ



玉里地区-1

土砂災害ハザードマップ



自分の家を地図上にしるそう!

小美玉市の市外局番は0299

避難所	所在地	電話
36 生涯学習センターコスモス	高崎291-3	26-9111
37 玉里中学校	上玉里751-1	58-2555
44 高崎集落センター	高崎884-1	26-5774

福祉サービス事業所の名称、所在地、電話番号は19ページをご覧ください。

玉里地区-1(土砂災害ハザードマップ)のみかた

玉里地区-1(土砂災害ハザードマップ)は玉里地区の土砂災害警戒区域等を詳しく示すとともに、指定避難所、避難場所を記載しました。

ご自宅や職場の近くに土砂災害警戒区域等がある場合には、土砂災害のおそれのある場所を確認した上で、事前に避難所の位置を確認し、避難経路を考えるなど、災害に備えてください。

玉里地区の土砂災害警戒区域等の詳細は、18ページにも記載しています。

使用データ/土砂災害警戒区域等の指定の公示に係る図書 茨城県(平成24年4月2日)

土砂災害マップ

土砂災害マップ

玉里地区-2

土砂災害ハザードマップ

小美玉市の市外局番は0299

避難所	所在地	電話
40 玉里東小学校	下玉里457	58-3370
42 玉川地区学習等供用施設	下玉里2058	58-4118
45 大井戸湖岸公園	下玉里2508-1	

玉里地区-2(土砂災害ハザードマップ)のみかた

玉里地区-2(土砂災害ハザードマップ)は玉里地区の土砂災害警戒区域等を詳しく示すとともに、指定避難所、避難場所を記載しました。
ご自宅や職場の近くに土砂災害警戒区域等がある場合には、土砂災害のおそれのある場所を確認した上で、事前に避難所の位置を確認し、避難経路を考えるなど、災害に備えてください。
玉里地区の土砂災害警戒区域等の詳細は、17ページにも記載しています。



凡例

- 土砂災害特別警戒区域 (急傾斜地の崩壊)
- 土砂災害警戒区域 (急傾斜地の崩壊)
- 指定避難所
- 避難場所
- 庁舎関係
- 消防関係
- 警察関係
- 医療関係
- 保健・福祉施設関係
- 福祉サービス事業所
- 公民館
- 学校
- 小学校区
- 国道
- 県道

茨城県ホームページ 検索 茨城県が指定している土砂災害警戒区域等は下のアドレスから確認できます。
http://www.pref.ibaraki.jp/bukyoku/doboku/01class/class06/dosya/keikai_shitei/keikai_18.htm

避難所、関係施設一覧

小美玉市の市外局番は0299

避難所	所在地	電話
1 小川公民館	小川1661-1	58-3111
2 小川小学校	小川1649	58-2345
3 野田小学校	野田70	58-4801
4 上吉影小学校	飯前1376-16	53-0050
5 下吉影小学校	下吉影1763-4	53-0013
6 橋小学校	与沢729-1	54-0002
7 小川南中学校	小川686	58-2444
8 小川北中学校	川戸1347-1	58-2544
9 小川文化センター	小川225	58-0921
10 小美玉温泉ことぶき	上吉影58-1	53-0059
11 小川B&G海洋センター	野田269-1	58-5744
12 小川運動公園	与沢532	54-0602
13 やすらぎの里小川	中延1508-1	58-4580
14 (旧)小川高等学校	小川650	
15 四季の里	部室1106	48-0221
16 美野里公民館	堅倉835	48-1110
17 羽鳥公民館	羽鳥916	46-1982
18 農村女性の家	納場481-5	48-1757
19 農村環境改善センター	中台559	49-1011
20 竹原小学校	竹原571	47-0009
21 羽鳥小学校	羽鳥932	46-0004
22 納場小学校	納場444	48-0430
23 堅倉小学校	堅倉1698-6	48-0029
24 美野里中学校	部室1196-3	48-0128
25 茨城県立中央高等学校	張星500	46-1321
26 希望ヶ丘公園	中台418	47-0167
27 東平児童公園	羽鳥2654-8	
28 堅倉わんぱく公園	堅倉1659	
29 先後公園	小岩戸2023-126	
30 仲丸池公園	堅倉1959	
31 堅倉運動広場	堅倉1702	
32 羽鳥運動広場	羽鳥2030-3	
33 納場運動広場	納場765-1	
34 江戸住宅公園	江戸90-161	
35 玉里保健福祉センター	上玉里1122	37-1551
36 生涯学習センターコスモス	高崎291-3	26-9111
37 玉里中学校	上玉里751-1	58-2555
38 玉里小学校	上玉里1039	58-2309
39 玉里北小学校	栗又四ヶ986	58-3371
40 玉里東小学校	下玉里457	58-3370
41 玉里幼稚園	上玉里2956	58-0118
42 玉川地区学習等供用施設	下玉里2058	58-4118
43 玉里運動公園	栗又四ヶ2406-4	26-5761
44 高崎集落センター	高崎884-1	26-5774
45 大井戸湖岸公園	下玉里2508-1	
46 空のえきそ・ら・ら	山野1628-44	56-5677
47 (仮)宮田公園	宮田785-1	

庁舎関係	所在地	電話
1 小美玉市役所	堅倉835	48-1111
2 小美玉市役所小川総合支所	小川4-11	48-1111
3 小美玉市役所玉里総合支所	上玉里1122	48-1111
4 小美玉市役所羽鳥出張所	羽鳥2663-70	46-2298
5 小美玉市役所四季の里出張所	部室1106	48-0221
6 小美玉市水道局事務所	中野谷501-216	48-1111
7 茨城美野里環境組合クリーンセンター	堅倉1725-2	48-1571
8 霞台厚生施設組合環境センター	高崎1824-2	26-0246

福祉避難所

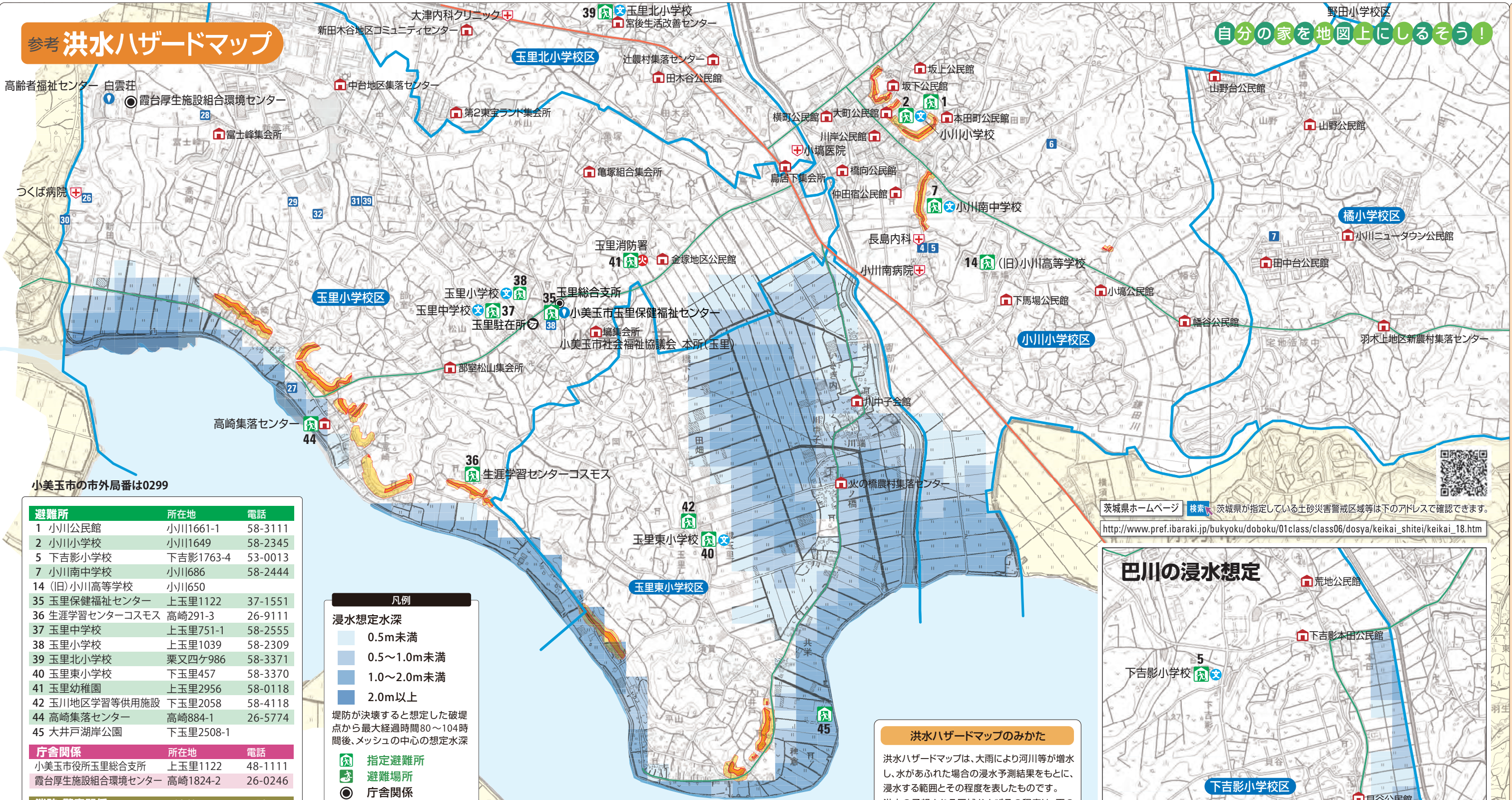
福祉避難所とは、介護の必要な高齢の方や障がいを持つ方など一般の避難所では生活に支障を来す方に対して、配慮した避難所です。小美玉市では福祉サービス事業所 1 あけぼの荘と 2 たまりメリーホームが福祉避難所として市と協定を結び、協力を頂いています。 ※災害時に避難者の方が、福祉避難所へ直接避難を行うことはできませんのでご注意ください。

消防・警察関係	所在地	電話
1 小美玉市消防本部	小川43-2	58-4541
2 小美玉市消防本部小川消防署	小川43-2	58-4611
3 小美玉市消防本部美野里消防署	部室1199-41	48-2266
4 小美玉市消防本部玉里消防署	上玉里2956-4	58-0555
5 石岡警察署小川地区交番	小川3-2	58-2006
6 石岡警察署美野里地区交番	張星548-3	48-0110
7 石岡警察署玉里駐在所	上玉里1124-1	58-2385

保健・福祉施設等	所在地	電話
1 小美玉市小川保健相談センター	小川2-1	58-1411
2 小美玉市四季健康館	部室1106	48-0221
3 小美玉市玉里保健福祉センター	上玉里1122	37-1551
4 小美玉温泉ことぶき	上吉影58-1	53-0059
5 老人センター みのり荘	堅倉1727-2	48-1650
6 高齢者福祉センター 白雲荘	高崎1824-399	26-4126
7 小美玉市社会福祉協議会 本所(玉里)	上玉里1122	58-0511
8 小美玉市社会福祉協議会 美野里支所	部室1106	36-7330
9 小美玉市社会福祉協議会 小川支所	小川2-1	58-5102

福祉サービス事業所	所在地	電話
1 百里サンハウス	下吉影2437-109	54-0710
2 ハートワン小川	野田1339-1	58-1112
3 グループホームもくれん	川戸1425-14	37-0123
4 小規模多機能型居宅介護 はるるの郷	小川1853-1	37-0015
5 メディカルホーム きらら	小川1853-1	37-0883
6 デイサービスセンター・スマイルハートおがわ	小川1415-1	56-5600
7 小川ケアセンターみどりの風	幡谷204-60	58-7780
8 せせらぎ荘	中延676-7	37-1732
9 ひまわりの郷	山野1703	37-0339
10 みのり苑	橋場美21	48-3556
11 ほうせんか	橋場美25-1	48-3610
12 青丘園	橋場美519-1	48-3266
13 小規模多機能型居宅介護 青い丘	橋場美14-1	36-7077
14 グループホームたんぼぼ	橋場美20-1	36-7110
15 グループホームこすもす	橋場美528	36-7377
16 サンホーム竹原	竹原405-6	47-1526
17 デイサービスセンター・スマイルハート	羽鳥638-15	28-8000
18 あいおんの里	羽鳥653-7	56-3123
19 デイサービスセンターよつば	羽鳥2727-11	56-2855
20 サポートセンター きらら	羽鳥2738-546	56-5294
21 小美玉 敬愛の杜	中台148	56-5181
22 ほのか	中台145-4	36-8071
23 デイサービス杏月おみたま	手堤296-2	48-2003
24 デイサービスのうば	納場111-1	48-1789
25 りんご館 小美玉	江戸124-1	56-6415
26 晴風園	高崎2032-8	26-7000
27 晴風園の里	高崎911-1	27-0111
28 グループホーム 玉里の里	高崎1824-500	27-0002
29 こだま	高崎1374-2	
30 あけぼの里	高崎2217-3	26-1377
31 あけぼの荘	上玉里45-7	26-1377
32 たまりメリーホーム	上玉里50-124	26-8808
33 サン・テレーズ	栗又四ヶ1752-1	37-1115
34 グループホームたまり	栗又四ヶ2284-1	28-2220
35 小規模多機能型居宅介護 たまり	栗又四ヶ2288-3	28-3353
36 キッズルーム ばんびーに小美玉館	栗又四ヶ2490-1	56-6202
37 聚楽館	栗又四ヶ字中山2572-1	
38 デイサービスセンター(社協玉里本所)	上玉里1122	58-0511
39 ケアホーム あけぼの	上玉里45-7	26-1377

参考 洪水ハザードマップ



自分の家を地図上にしるそう!

高齢者福祉センター 白雲荘
霞台厚生施設組合環境センター
富士峰集会所
つくば病院
高崎集落センター
小美玉市の市外局番は0299

避難所	所在地	電話
1 小川公民館	小川1661-1	58-3111
2 小川小学校	小川1649	58-2345
5 下吉影小学校	下吉影1763-4	53-0013
7 小川南中学校	小川686	58-2444
14 (旧)小川高等学校	小川650	
35 玉里保健福祉センター	上玉里1122	37-1551
36 生涯学習センターコスモス	高崎291-3	26-9111
37 玉里中学校	上玉里751-1	58-2555
38 玉里小学校	上玉里1039	58-2309
39 玉里北小学校	栗又四ヶ986	58-3371
40 玉里東小学校	下玉里457	58-3370
41 玉里幼稚園	上玉里2956	58-0118
42 玉川地区学習等供用施設	下玉里2058	58-4118
44 高崎集落センター	高崎884-1	26-5774
45 大井戸湖岸公園	下玉里2508-1	

庁舎関係	所在地	電話
小美玉市役所玉里総合支所	上玉里1122	48-1111
霞台厚生施設組合環境センター	高崎1824-2	26-0246

消防・警察関係	所在地	電話
小美玉市消防本部玉里消防署	上玉里2956-4	58-0555
石岡警察署玉里駐在所	上玉里1124-1	58-2385

医療施設	所在地	電話
小川南病院	小川1733	58-1131
長島内科	小川1853-1	58-4866
つくば病院	高崎2032-6	26-1271
小埜医院	田木谷169-3	58-3185
大津内科クリニック	田木谷935-107	37-0292

保健・福祉施設等	所在地	電話
小美玉市玉里保健福祉センター	上玉里1122	37-1551
高齢者福祉センター 白雲荘	高崎1824-399	26-4126
小美玉市社会福祉協議会 本所(玉里)	上玉里1122	58-0511

福祉サービス事業所の名称、所在地、電話番号は19ページをご覧ください。

- 凡例
- 浸水想定水深
- 0.5m未満
 - 0.5~1.0m未満
 - 1.0~2.0m未満
 - 2.0m以上
- 堤防が決壊すると想定した破堤点から最大経過時間80~104時間後、メッシュの中心の想定水深
- 指定避難所
 - 避難場所
 - 庁舎関係
 - 消防関係
 - 警察関係
 - 医療関係
 - 保健・福祉施設関係
 - 福祉サービス事業所
 - 公民館
 - 学校
 - 小学校区
 - 国道
 - 県道
 - 土砂災害特別警戒区域(急傾斜地の崩壊)
 - 土砂災害警戒区域(急傾斜地の崩壊)

霞ヶ浦

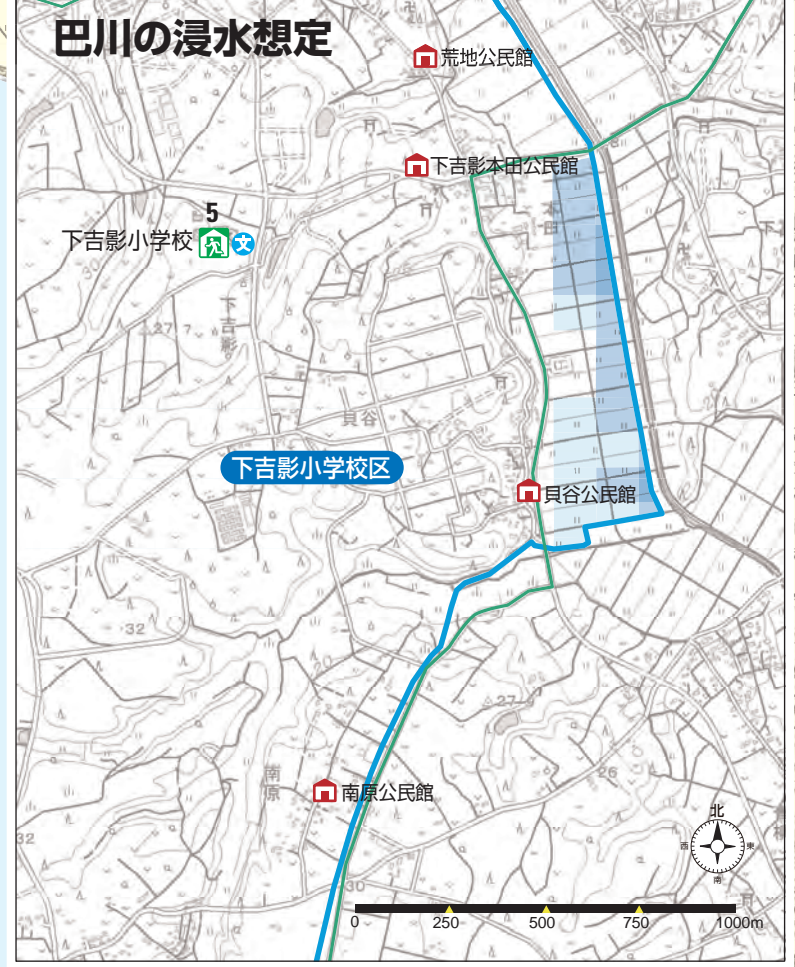
洪水ハザードマップのみかた

洪水ハザードマップは、大雨により河川等が増水し、水があふれた場合の浸水予測結果をもとに、浸水の予想される区域およびその程度は、雨の降り方や土地の形態の変化、河川・下水道の整備状況により変化することもあります。したがって、大雨が降ると、常にこのような浸水があるというものではありませんが十分注意してください。

大雨の際には、市から避難勧告や避難指示が出る場合もありますので、各種の情報には十分注意を払いましょう。

なお、詳細は「小美玉市防災ハザードマップ(平成22年3月)」をご覧ください。
<http://www.city.omitama.lg.jp/6789.html>

茨城県ホームページ 検索 茨城県が指定している土砂災害警戒区域等は下のアドレスで確認できます。
http://www.pref.ibaraki.jp/bukyoku/doboku/01class/class06/dosya/keikai_shitei/keikai_18.htm



この地図は、国土地理院長の承認を得て、同院発行の電子地形図25000を複製したものである。(複製番号 平26情複、第841号)
 この地図を第三者がさらに複製する場合には、国土地理院の長の承認を得なければならない。



使用データ
 霞ヶ浦浸水想定結果 国土交通省関東地方整備局霞ヶ浦河川事務所(平成17年7月7日)
 巴川浸水想定結果 茨城県(平成20年7月31日)

参考地震ハザードマップ

揺れやすさマップ

凡例

計測震度

- 5.75以上、6未満
- 6以上、6.25未満
- 6.25以上、6.5未満
- 6.5以上

指定避難所

避難場所

庁舎関係

消防関係

警察関係

医療関係

小中学校

小学校区

国道

県道

計測震度とは
地震計による揺れの大きさを数字に変換したものを計測震度といいます。
震度階級は計測震度をもとに、次の対応で変換されて発表されます。

震度階級	計測震度
震度5強	5.0以上 5.5未満
震度6弱	5.5以上 6.0未満
震度6強	6.0以上 6.5未満
震度7	6.5以上

震度5強

- 物につかまらなさと歩くことが難しい。
- 棚にある食器類や本で落ちるものが増える。
- 固定していない家具が倒れることがある。
- 補強されていないブロック塀が倒れることがある。

震度6弱

- 立っていることが困難になる。
- 固定していない家具の大半が移動し、倒れるものもある。ドアが開かなくなることがある。
- 壁のタイルや窓ガラスが破損、落下することがある。
- 耐震性の低い木造建物は、瓦が落下したり、建物が傾いたりすることがある。倒れるものもある。

震度6強

- はわないと動くことができない。飛ばされることもある。
- 固定していない家具のほとんどが移動し、倒れるものが増える。
- 耐震性の低い木造建物は、傾くものや、倒れるものが増える。
- 大きな地割れが生じたり、大規模な地すべりや山体の崩壊が発生することがある。

震度7

- 耐震性の低い木造建物は、傾くものや倒れるものがさらに増える。
- 耐震性の高い木造建物でも、まれに傾くことがある。
- 耐震性の低い鉄筋コンクリート造の建物では倒れるものが増える。



小美玉市の市外局番は0299

避難所	所在地	電話
1 小川公民館	小川1661-1	58-3111
2 小川小学校	小川1649	58-2345
3 野田小学校	野田70	58-4801
4 上吉影小学校	飯前1376-16	53-0050
5 下吉影小学校	下吉影1763-4	53-0013
6 橋小学校	与沢729-1	54-0002
7 小川南中学校	小川1686	58-2444
8 小川北中学校	川戸1347-1	58-2544
9 小川文化センター	小川1225	58-0921
10 小美玉温泉ことぶき	上吉影58-1	53-0059
11 小川B&G海洋センター	野田269-1	58-5744
12 小川運動公園	与沢532	54-0602
13 やすらぎの里小川	中延1508-1	58-4580
14 (旧)小川高等学校	小川1650	

避難所	所在地	電話
15 四季の里	部室1106	48-0221
16 美野里公民館	堅倉835	48-1110
17 羽鳥公民館	羽鳥916	46-1982
18 農村女性の家	納場481-5	48-1757
19 農村環境改善センター	中台559	49-1011
20 竹原小学校	竹原571	47-0009
21 羽鳥小学校	羽鳥932	46-0004
22 納場小学校	納場444	48-0430
23 堅倉小学校	堅倉1698-6	48-0029
24 美野里中学校	部室1196-3	48-0128
25 茨城県立中央高等学校	張星500	46-1321
26 希望ヶ丘公園	中台418	47-0167
27 東平児童公園	羽鳥2654-8	
28 堅倉わんぱく公園	堅倉1659	
29 先後公園	小岩戸2023-126	
30 仲丸池公園	堅倉1959	
31 堅倉運動広場	堅倉1702	
32 羽鳥運動広場	羽鳥2030-3	
33 納場運動広場	納場765-1	
34 江戸住宅公園	江戸90-161	
35 玉里保健福祉センター	上玉里1122	37-1551
36 生涯学習センターコスモス	高崎291-3	26-9111
37 玉里中学校	上玉里751-1	58-2555
38 玉里小学校	上玉里1039	58-2309
39 玉里北小学校	栗又四ヶ986	58-3371
40 玉里東小学校	下玉里457	58-3370
41 玉里幼稚園	上玉里2956	58-0118
42 玉川地区学習等供用施設	下玉里2058	58-4118
43 玉里運動公園	栗又四ヶ2406-4	26-5761
44 高崎集落センター	高崎884-1	26-5774
45 大井戸湖岸公園	下玉里2508-1	
46 空のえきそらら	山野1628-44	56-5677
47 (仮)宮田公園	宮田785-1	

自分の家を地図上にしるそう!

地震ハザードマップ(揺れやすさマップ)のみかた

国(内閣府:首都直下地震モデル検討会)は、東日本大震災を契機に科学的知見に基づくあらゆる可能性を考慮した最大クラスの震源断層モデル及び震度分布を検討し、防災対策上の検討対象とすべき地震を整理しました。地震ハザードマップは、首都直下地震モデル検討会の報告をもとに、250mメッシュ(250m×250mの網目)毎に、各メッシュの直下で、活断層が確認されていない地域においても起こりうる地震の規模の上限とされているマグニチュード6.8の地震が発生した場合の想定震度を表したものです。

したがって、実際に地震が発生した場合には、想定された通りの揺れが生じるとは限りませんが、地震に対する日頃からの備えを心がけましょう。

なお、詳細は、内閣府による首都直下地震モデル検討会の報告書をご覧ください。下のホームページで閲覧することができます。

<http://www.bousai.go.jp/kaigirep/chuobou/senmon/shutochokkajishinmodel/>

この地図は、国土地理院長の承認を得て、同院発行の数値地図50000(地図画像)を複製したものである。(承認番号 平26情復、第841号)
この地図を第三者がさらに複製する場合には、国土地理院の長の承認を得なければならない。

(気象庁ホームページより)